Sarl CARRIERES DE VASSENS
02290 VASSENS
Tél : 03 23 39 61 57
Fax : 03 23 39 69 00

***

DEMANDE D'AUTORISATION D'EXPLOITER UNE INSTALLATION CLASSEE POUR LA PROTECTION DE L'ENVIRONNEMENT
Rubrique 2510-1

RENOUVELLEMENT D'AUTORISATION D'EXPLOITATION DE LA CARRIERE SOUTERRAINE DE PIERRE DE VASSENS

Arrêté préfectoral du 17 septembre 1985

*

Commune d'AUDIGNICOURT

**
Département de l'Aisne

***

Lieudits :

"Carrières Jean Lebel", "La Sabotière", "La Vallée Madame" et "Le Château Regnault"

***

VOLUME IV/IV - PLANS

***

Décembre 2014 – Complété juillet 2015

LISTE DES PLANS

SITUATION GEOGRAPHIQUE AU 1/25 000
- Rayon de 3 km -

PLAN DES ABORDS AU 1/2 500
- Rayon 300 m -

PLAN D'ENSEMBLE AU 1/1 000
- Rayon 35 m -

PLAN DE NIVELLEMENT AU 1/1 250

Blérancourt

Nampcel

Audignicourt

Vassens

Le Mesnil

Limite d'autorisation

Emprise de la carrière

Extensions possibles

Limite départementale

AISNE

OISE

Violaine

Moulin-sous-Touvent

Autreches

Chevillecourt

Morsain

Nouvron-Vingré

Saint-Christophe-à-Berry

Hautebraye

CARRIERES DE VASSENS

Commune d'Audignicourt (Aisne)

SITUATION GEOGRAPHIQUE
(Rayon 3 km)

Echelle : 1/25 000

Limite de commune

Périmètre d'autorisation

Emprise carrière actuelle

Cultures

Zone boisée

49 Courbe topographique

152.60 Point topographique

COMMUNE DE NAMPCEL

C.R. dit de Fronval

C.R. d'Audignicourt à la Grange des Moines

C.V. n°3

Ferme "Verzin"

Dépôt chutes de taille

84.00

Taillerie

71

Entrée carrière

Transfo.

C.R. dit des Carrières

Ferme "La Grange des Moines"

Sortie de secours

43

49

Bureaux

4

Ligne EDF

C.R. du Tillolet aux Carrières

Accès carrière

COMMUNE DE VASSENS

Point n°9

48

153.00

151.00

C.R. dit de la Carrière du Four à Chaux

151.60

COMMUNE D'AUDIGNICOURT

b

a

11

152.60

C.V. n°3 d'Autreches à Audignicourt

46

41

7

C.R. dit du Pont-Auger

144.00

138.90

Bassin de stockage d'eau

COMMUNE D'AUTRECHES

COMMUNE DE NAMPCEL

Ferme "Le Tiolet"

151.00

125.00

130.00

135.00

140.00

145.00

150.00

93.90

143.50

144.00

S.A.R.L. CARRIERES DE VASSENS

Communes d'Audignicourt & Vassens
(Département de l'Aisne)

PLAN DES ABORDS

Rayon : 300 m

Echelle : 1/2 500

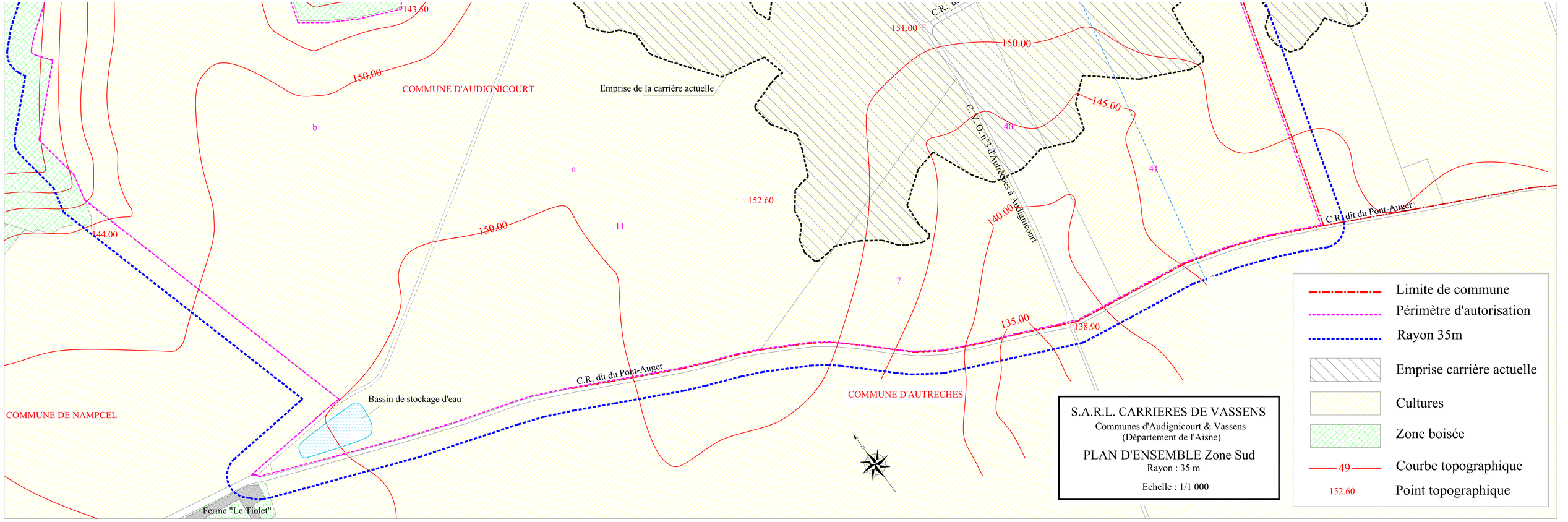
143.50
150.00
COMMUNE D'AUDIGNICOURT
Emprise de la carrière actuelle
b
a
152.60
11
144.00
150.00
151.00
150.00
145.00
40
41
C.V.O. n°3 d'Autreches à Audignicourt
140.00
C.R. dit du Pont-Auger
7
135.00
138.90
C.R. dit du Pont-Auger
Bassin de stockage d'eau
COMMUNE DE NAMPCEL
COMMUNE D'AUTRECHES
Ferme "Le Tiolet"
S.A.R.L. CARRIERES DE VASSENS
Communes d'Audignicourt & Vassens
(Département de l'Aisne)
PLAN D'ENSEMBLE Zone Sud
Rayon : 35 m
Echelle : 1/1 000
Limite de commune
Périmètre d'autorisation
Rayon 35m
Emprise carrière actuelle
Cultures
Zone boisée
49
Courbe topographique
152.60
Point topographique

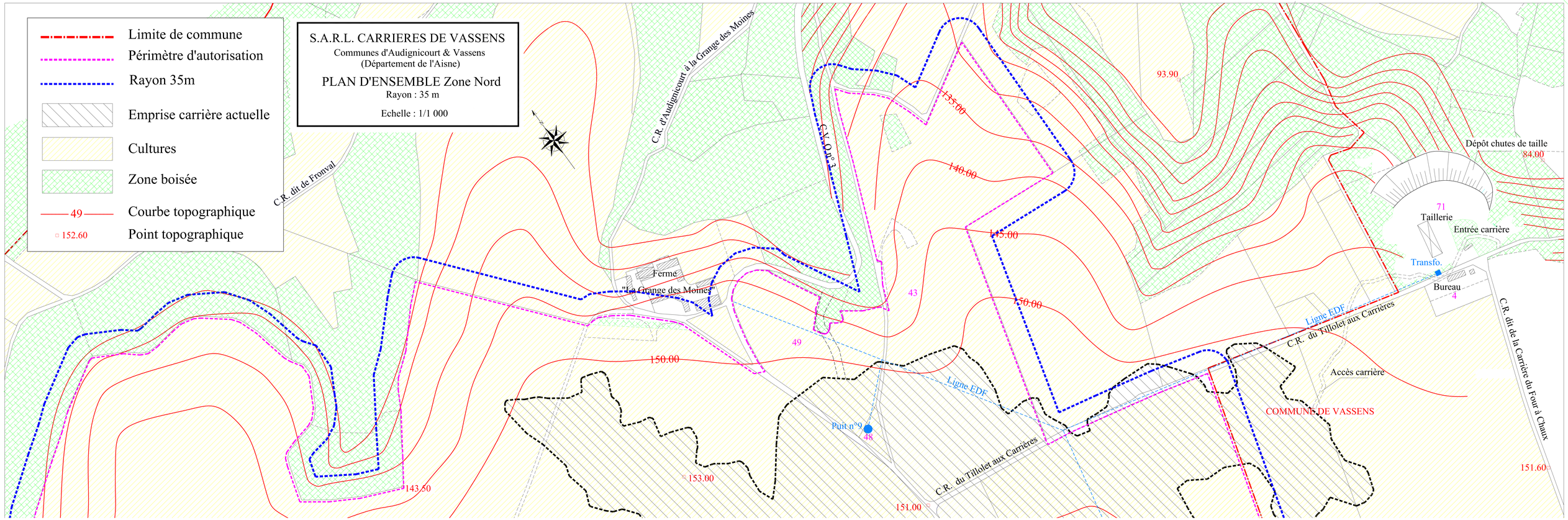
Limite de commune
Périmètre d'autorisation
Rayon 35m
Emprise carrière actuelle
Cultures
Zone boisée
49
Courbe topographique
152.60
Point topographique
S.A.R.L. CARRIERES DE VASSENS
Communes d'Audignicourt & Vassens
(Département de l'Aisne)
PLAN D'ENSEMBLE Zone Nord
Rayon : 35 m
Echelle : 1/1 000
C.R. d'Audignicourt à la Grange des Moines
C.V.O. n° 3
C.R. dit de Fronval
93.90
135.00
140.00
145.00
150.00
43
49
150.00
Ferme
"La Grange des Moines"
Dépôt chutes de taille
84.00
71
Taillerie
Entrée carrière
Transfo.
Bureau
4
Ligne EDF
C.R. du Tillolet aux Carrières
C.R. dit de la Carrière du Four à Chaux
Accès carrière
COMMUNE DE VASSENS
Ligne EDF
Puit n°9
48
153.00
151.00
C.R. du Tillolet aux Carrières
143.50
151.60

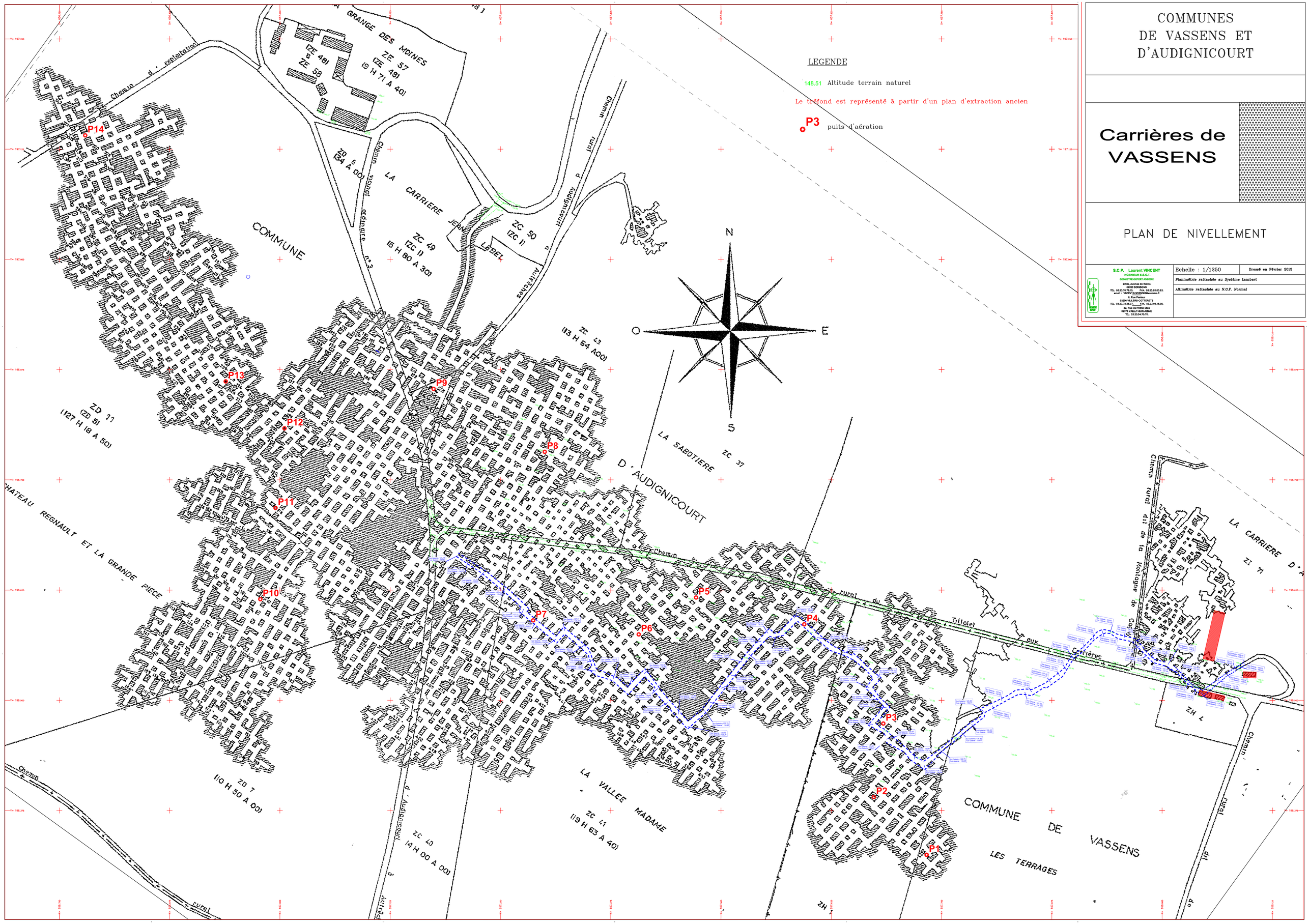

COMMUNES
DE VASSENS ET
D'AUDIGNICOURT
Carrières de
VASSENS
PLAN DE NIVELLEMENT
S.C.P. Laurent VINCENT
INGENIEUR E.S.G.T.
GEOMETRE-EXPERT ASSOCIE
Echelle : 1/1250
Dressé en Février 2013
Planimétrie rattachée au Système Lambert
Altimétrie rattachée au N.G.F. Normal
LEGENDE
148.51 Altitude terrain naturel
Le tréfond est représenté à partir d'un plan d'extraction ancien
P3 puits d'aération
N
O
E
S
COMMUNE
D'AUDIGNICOURT
COMMUNE DE VASSENS
LA CARRIERE JEAN LEBEL
LA SABOTIERE
LA VALLEE MADAME
LES TERRAGES
LA CARRIERE D'A
GRANGE DES MOINES
ZE 57
(ZE 48)
(9 H 71 A 40)
ZE 48
ZE 58
ZD 6
(34 A 00)
ZC 49
(ZC 1)
(5 H 80 A 30)
ZC 50
(ZC 1)
ZC 43
(13 H 64 A 00)
ZC 37
ZD 11
(ZD 5)
(127 H 18 A 50)
ZD 7
(10 H 50 A 00)
ZC 40
(4 H 00 A 00)
ZC 41
(19 H 63 A 40)
ZH 7
ZI 71
Chemin d'exploitation
Chemin vicinal ordinaire n°3
Chemin rural d'Audignicourt à Autrêches
Chemin rural du Tittolet aux Carrières
Chemin rural dit de la Montagne de Cocq
Chemin rural dit de
P1
P2
P3
P4
P5
P6
P7
P8
P9
P10
P11
P12
P13
P14